

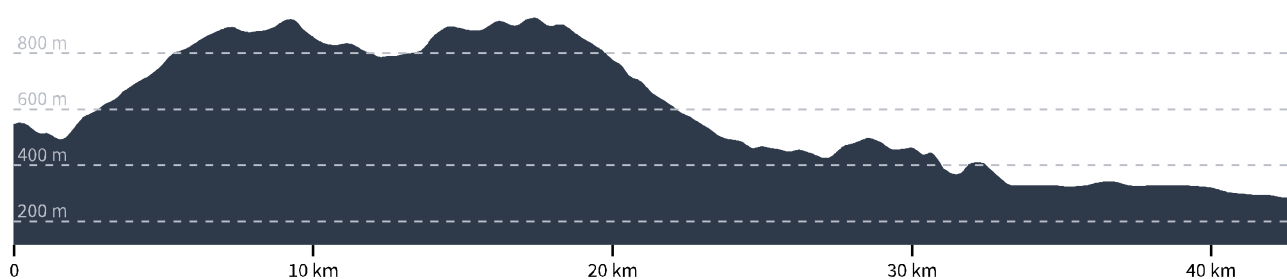
[www.komoot.de/tour/19810728](https://www.komoot.de/tour/19810728)

## Etappe 7

🕒 03:14 ↔ 47,1 km Ø 14,6 km/h ↗ 850 m ↘ 1 080 m

Geplant von **dir**

vor 36 Minuten



1. Am Startpunkt in Richtung Nordwesten

für 24 m – gesamt 24 m



2. Rechts und Nebenstraße folgen.

für 20 m – gesamt 44 m



3. Rechts auf Via Carzano.

für 92 m – gesamt 136 m



4. An der Gabelung links halten und Via Carzano folgen.

für 87 m – gesamt 224 m



5. Geradeaus auf Via Cenone.

für 76 m – gesamt 300 m



6. Leicht links auf Via Nuova.

für 226 m – gesamt 526 m



7. Geradeaus auf Nebenstraße.

für 128 m – gesamt 654 m



8. Links auf Via Colle.

für 878 m – gesamt 1,53 km



9. An der Gabelung links rechts halten und Via Colle folgen.

für 42 m – gesamt 1,57 km



10. Geradeaus auf Nebenstraße.

für 28 m – gesamt 1,60 km



11. Scharf links und Nebenstraße folgen.

für 102 m – gesamt 1,70 km



12. An der Gabelung links rechts halten und Nebenstraße folgen.

für 21 m – gesamt 1,72 km



13. Scharf links auf Via Marconi.

für 19 m – gesamt 1,74 km



14. Rechts auf Via Sasso.

für 111 m – gesamt 1,85 km



15. An der Gabelung links rechts halten auf Feldweg.

für 296 m – gesamt 2,15 km



16. Leicht rechts auf Strada Provinciale 78 del Tesino.

für 3,53 km – gesamt 5,67 km



17. Leicht rechts und Strada Provinciale 78 del Tesino folgen.

für 103 m – gesamt 5,76 km





















18. Leicht rechts auf Via Ammiraglio Giovanni Bettolo.

für 261 m – gesamt 6,02 km



19. Geradeaus auf Strada Provinciale 78 del Tesino.

für 38 m – gesamt 6,06 km

- |   |   |
|---|---|
|     | 20. An der Gabelung links halten und Strada Provinciale 78 del Tesino folgen.<br>für 1,68 km – gesamt 7,75 km |
|    | 21. An der Gabelung links rechts halten auf Straße.<br>für 5,08 km – gesamt 12,8 km                           |
|    | 22. Links und Straße folgen.<br>für 62 m – gesamt 12,9 km   |
|    | 23. Rechts und Straße folgen.<br>für 731 m – gesamt 13,6 km   |
|    | 24. Rechts und Straße folgen.<br>für 392 m – gesamt 14,0 km   |
|    | 25. Rechts und Straße folgen.<br>für 288 m – gesamt 14,3 km   |
|    | 26. Links und Straße folgen.<br>für 1,25 km – gesamt 15,5 km  |
|    | 27. Rechts und Feldweg folgen.<br>für 397 m – gesamt 15,9 km  |
|   | 28. Rechts auf Strada Provinciale 79 del Brocon.<br>für 3,07 km – gesamt 19,0 km                              |
|  | 29. An der Gabelung links halten und Strada Provinciale 79 del Brocon folgen.<br>für 7,47 km – gesamt 26,5 km |
|  | 30. Rechts und Strada Provinciale 79 del Brocon folgen.<br>für 1,54 km – gesamt 28,0 km                       |
|  | 31. Links und Strada Provinciale 79 del Brocon folgen.<br>für 722 m – gesamt 28,7 km                          |
|  | 32. Geradeaus auf Straße.<br>für 289 m – gesamt 29,0 km   |
|  | 33. Rechts und Straße folgen.<br>für 371 m – gesamt 29,4 km   |
|  | 34. Rechts und Straße folgen.<br>für 588 m – gesamt 29,9 km   |
|  | 35. An der Gabelung links rechts halten und Straße folgen.<br>für 1,22 km – gesamt 31,2 km                    |
|  | 36. Links und Straße folgen.<br>für 235 m – gesamt 31,4 km  |
|  | 37. Links und Bundesstraße folgen.<br>für 25 m – gesamt 31,4 km   |



38. Links und Via Ponte Serra folgen.

für 298 m – gesamt 31,7 km



39. An der Gabelung links halten und Bundesstraße folgen.

für 584 m – gesamt 32,3 km



40. An der Gabelung links halten und Bundesstraße folgen.

für 1,24 km – gesamt 33,5 km



41. Links auf Via Primiero.

für 965 m – gesamt 34,5 km



42. An der Gabelung links rechts halten auf Via Mengotti.

für 759 m – gesamt 35,2 km



43. Geradeaus auf Via Guglielmo Marconi.

für 394 m – gesamt 35,6 km



44. Links auf Via Madonna Prima.

für 1,54 km – gesamt 37,2 km



45. Links und Via Madonna Prima folgen.

für 124 m – gesamt 37,3 km



46. Geradeaus auf Via San Nicolò.

für 291 m – gesamt 37,6 km



47. Geradeaus auf Nebenstraße.

für 141 m – gesamt 37,7 km



48. Geradeaus auf Via Nuova.

für 1,01 km – gesamt 38,7 km



49. Rechts und Via Nuova folgen.

für 23 m – gesamt 38,7 km



50. Links auf Via Santa Lucia.

für 873 m – gesamt 39,6 km



51. Links auf Via Gorda.

für 2,04 km – gesamt 41,7 km



52. Geradeaus auf Via Canture.

für 36 m – gesamt 41,7 km



53. Rechts und Via Canture folgen.

für 179 m – gesamt 41,9 km



54. Geradeaus auf Via delle Fosse.

für 2,34 km – gesamt 44,2 km



55. Links auf Viale Farra.

für 145 m – gesamt 44,4 km



56. Rechts auf Viale Giovan Battista Sanguinazzi.

für 191 m – gesamt 44,5 km



57. Links auf Via G. Segusini.

für 458 m – gesamt 45,0 km



58. Links und Straße folgen.

für 25 m – gesamt 45,0 km



59. Links und Via P. Bentivoglio folgen.

für 311 m – gesamt 45,3 km



60. Links auf Via Vespucci.

für 334 m – gesamt 45,6 km



61. Rechts auf Via Cattarossi.

für 374 m – gesamt 46,0 km



62. Geradeaus auf Via Ruzzante.

für 272 m – gesamt 46,3 km



63. Geradeaus auf Viale San Liberale.

für 707 m – gesamt 47,0 km